

# Nemuno dviračių trasa

Lietuvos žaliųjų judėjimas  
2003 m. lapkričio 11 d.






Copyright 2003 © Lietuvos žaliųjų judėjimas, [www.zaliai.lt](http://www.zaliai.lt)

---

---

---

---

---

---





---

---

# Apie mus

<http://dviratis.atqaja.lt>

- Lietuvos žaliųjų judėjimas
- Kauno r., Šakių r., Jurbarko r., Pagėgių ir Šilutės r. savivaldybės
- Lietuvos dviratininkų bendrija
- Vš.Į. "Du ratai"

Copyright 2003 © Lietuvos žaliųjų judėjimas, [www.zaliai.lt](http://www.zaliai.lt)

---

---

---

---

---

---

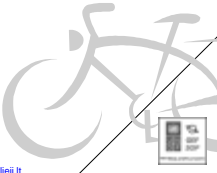


---

---

# Rėmėjai

<http://dviratis.atqaja.lt>

- JTVP Pasaulio aplinkos fondo Mažųjų projektų programa
- Projekto partneriai - savivaldybės

Copyright 2003 © Lietuvos žaliųjų judėjimas, [www.zaliai.lt](http://www.zaliai.lt)

---

---

---

---

---

---




---

---

<http://dviratis.atqaja.lt>

## Dviratis ir ekologija

- LŽJ vienu iš veiklos prioritetų laiko – dviračių kultūros skatinimas
- LŽJ palaiko smulkaus verslo vystymąsi ir darbo vietų kūrimąsi regionuose
- Aplinkos apsauga per “nežalingą gamtą” veiklai

Copyright 2003 © Lietuvos žaliųjų judėjimas, [www.zaliai.lt](http://www.zaliai.lt)

---

---

---

---

---


---

---




---

<http://dviratis.atqaja.lt>

## Nemuno dviračių trasa



- Tai dviračių trasa einanti Nemuno žemupiu nuo Kauno iki Klaipėdos abiem Nemuno krantais (Lietuvos teritorijoje).

Copyright 2003 © Lietuvos žaliųjų judėjimas, [www.zaliai.lt](http://www.zaliai.lt)

---

---

---

---

---

---




---

---

<http://dviratis.atqaja.lt>

## Projekto tikslas

- Sudaryti sąlygas dviračių turizmo plėtrai, skatinti vietines bendruomenes plėtoti turizmo paslaugas, didinti turistų dviratininkų srautą Panemunės regione

Copyright 2003 © Lietuvos žaliųjų judėjimas, [www.zaliai.lt](http://www.zaliai.lt)

---

---

---

---

---

---

---

---




---

---

---

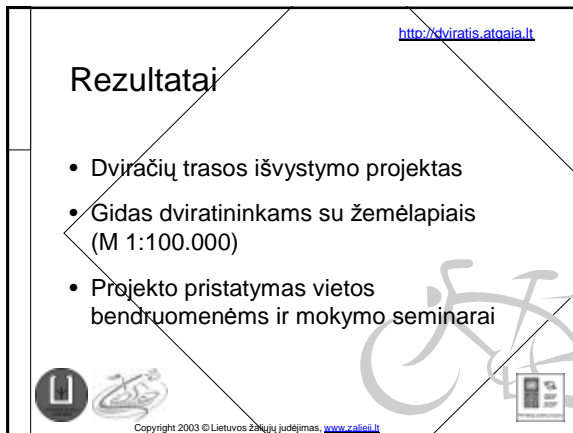
---

---

---

---

---




---

---

---

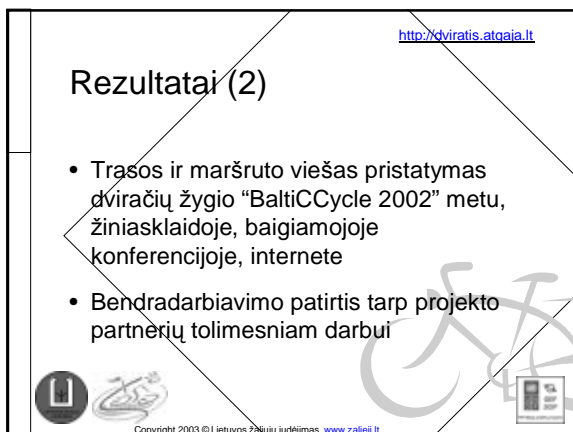
---

---

---

---

---




---

---

---

---

---

---




---

---

<http://dviratis.atqaja.lt>

### Rezultatai (3)

- Ilgalaikė "NDT" turistinio maršruto plėtra
- Patirties perdavimas apie dviračių transporto ir ekologinio turizmo organizavimą kitiems regionams, panaudojant projekto modelį



Copyright 2003 © Lietuvos žaliųjų judėjimas, [www.zaliai.lt](http://www.zaliai.lt)

---

---

---

---

---

---


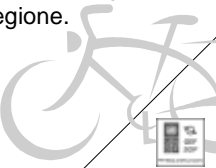

---

---

<http://dviratis.atqaja.lt>

### Rezultatai (4)

- Regiono indėlis, vystant nacionalinį ir tarptautinį dviračių takų tinklą Lietuvoje.
- Subalansuotos plėtros ir aplinkosaugos skatinimas Panemunės regione.



Copyright 2003 © Lietuvos žaliųjų judėjimas, [www.zaliai.lt](http://www.zaliai.lt)

---

---

---

---

---

---




---

---

<http://dviratis.atqaja.lt>

### Trasos ypatumai

- Dviračių trasa eina kuo arčiau Nemuno ir apima pagrindinius regiono lankytinus objektus (nutolusius iki 2-5 km).
- Kuriama infrastruktūra turi būti pritaikyta vietinių žmonių susisiekimo dviračiais poreikiams.



Copyright 2003 © Lietuvos žaliųjų judėjimas, [www.zaliai.lt](http://www.zaliai.lt)

---

---

---

---

---

---


---

---

<http://dviratis.atqaja.lt>

## Rekomendacijos trasai

- Visa dviračių trasa turi būti paženklinta specialiais ženklais.
- Panaudoti trasai esamus "ramaus" eismo automobilių kelius.
- Projektuojant laikytis principo "tiesti maršrutą nenulipant nuo kelio"



Copyright 2003 © Lietuvos Žalioji judėjimas, [www.zalioji.lt](http://www.zalioji.lt)

---

---

---

---

---

---


---

---

<http://dviratis.atqaja.lt>

## Rekomendacijos trasai (2)

- Miesto parduotuvės, maitinimo įstaigos ir nakvynių vietos kas 30-50 km.
- Visuomeninio transporto stotys (keltų, traukinių, autobusų) nutolusios nuo trasos ne daugiau 150 km.
- Panašūs eismo saugumo ir takų dangos standartai visame maršrute.



Copyright 2003 © Lietuvos Žalioji judėjimas, [www.zalioji.lt](http://www.zalioji.lt)

---

---

---

---

---

---


---

---

<http://dviratis.atqaja.lt>

## Trūkumai trasoje

- Nepakankamai išvystytos nakvynės ir maitinimo paslaugos
- Nėra paslaugų dviratininkams
- Atskiri trasos ruožai šiuo metu sunkiai pravažiuojami



Copyright 2003 © Lietuvos Žalioji judėjimas, [www.zalioji.lt](http://www.zalioji.lt)

---

---

---

---

---

---



---

---

<http://dviratis.atqaja.lt>

## Informacinės sistemos priežiūra ir vystymas

- Informaciniai stendai
- Poilsio aikštelės dviratininkams
- Trasų žymėjimas
- Informacinės literatūros leidimas



Copyright 2003 © Lietuvos žaliųjų judėjimas, [www.zaliai.lt](http://www.zaliai.lt)

---

---

---

---

---

---

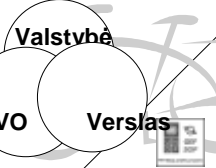

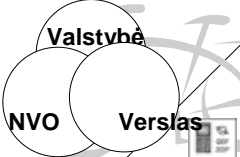
---

---

<http://dviratis.atqaja.lt>

## Interesai

- Valstybės ir savivaldybių interesas
- Verslo subjektų interesas
- NVO interesas
- Vietiniai gyventojai



Copyright 2003 © Lietuvos žaliųjų judėjimas, [www.zaliai.lt](http://www.zaliai.lt)

---

---

---

---

---

---

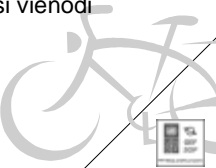

---

---

<http://dviratis.atqaja.lt>

## Mitai apie dviračių turizmą

- Dviratininkui daug nereikia
- Miega palapinėse ir yra neturtingi
- Jie kažkokie ypatingi ir visi vienodi žmonės
- Dviratininkai = piestieji



Copyright 2003 © Lietuvos žaliųjų judėjimas, [www.zaliai.lt](http://www.zaliai.lt)

---

---

---

---

---

---




---

---

<http://dviratis.atgaja.lt>

## Mitai apie dviračių turizmą (2)

- Dviračių turizmo sąskaita galima išasfaltuoti rajono kelius
- Dviratininkai pravažiuos visur ir aplankys viską
- Sodyboje apsisitos savaitei



Copyright 2003 © Lietuvos žaliųjų judėjimas, [www.zalieji.lt](http://www.zalieji.lt)

---

---

---

---

---

---




---

---

<http://dviratis.atgaja.lt>

## Mitai apie dviračių turizmą (3)

- Nepakartojamas Lietuvos grožis
- Ypatingos reikšmės lankytini objektai (memorialai, kapai ir gimtinės)
- Dviračių trasą galima suplanuoti kabinete



Copyright 2003 © Lietuvos žaliųjų judėjimas, [www.zalieji.lt](http://www.zalieji.lt)

---

---

---

---

---

---

---

---

<http://dviratis.atgaja.lt>

## Daugiau informacijos



- [dviratis.atgaja.lt](http://dviratis.atgaja.lt)
- [www.dviratis.lt](http://www.dviratis.lt)
- [www.zalieji.lt](http://www.zalieji.lt)
- [www.tourism.lt](http://www.tourism.lt)



Copyright 2003 © Lietuvos žaliųjų judėjimas, [www.zalieji.lt](http://www.zalieji.lt)

---

---

---

---

---

---

---

---

<http://Xdviratis.atgaja.lt>

## Kontaktai

**Lietuvos žaliųjų judėjimas**  
I.Kanto 6, Kaunas  
(37) 425566

Linas Vainius  
[linas@atgaja.lt](mailto:linas@atgaja.lt)



Copyright 2003 © Lietuvos žaliųjų judėjimas, [www.zaliai.lt](http://www.zaliai.lt)

---

---

---

---

---

---

---

---